







# Precinct 212

# Precinto 212

-  Polling Location  
Lugar de votación
-  Primary Roads  
Carreteras Primarias
-  Secondary Roads  
Carreteras Secundarios
-  Precinct  
Precinto

**Dr. Joe Lee Smith Community Center**  
**Precincts 212;213;233**  
**415 Stone St**



This map was compiled from various sources by the Brevard County Supervisor of Elections office. Our office claims responsibility for only the precinct boundary information displayed, accurate on the date of this printing.

Este mapa fue compilado de varias fuentes por la oficina de Supervisor of Elections del Condado de Brevard. Nuestra oficina reclama responsabilidad solo por la información de los límites del precinto que se muestra, exacta el día de esta impresión.

9/27/2022

